

LE GRAND GENÈVE

WEBINAIRE #2

10 MAI 2022

Le Grand Genève : C'est qui? Qui fait quoi?

CYCLE DE WEBINAIRES DU GRAND GENEVE

- **COMBIEN ?** 7 webinaires entre avril et novembre 2022
- **POURQUOI ?** Mieux appréhender le fonctionnement du Grand Genève, son rôle, ses missions
- **POUR QUI ?** Pour les élu-e-s, les membres des administrations et techniciens du territoire

Informations et inscriptions sur www.grand-geneve.org/webinaires

WEBINAIRE #2 : LE GRAND GENEVE, C'EST QUI ? QU'EST-CE QU'ILS FONT ?

20' DE PRÉSENTATION
40' D'ÉCHANGES

- ❑ LES QUESTIONS DEVRONT ÊTRE POSÉES DANS LE FIL DE DISCUSSION
- ❑ LES QUESTIONS SERONT SÉLECTIONNÉES PAR LES ANIMATEURS



**Vincent
SCATTOLIN**

Maire de Divonne,
Vice-Président de Pays de
Gex Agglo
*Pôle métropolitain du
Genevois français
Co-Président du GTT
Aménagement*


WEBINAIRE #2 : LE GRAND GENEVE, C'EST QUI ? QU'EST-CE QU'ILS FONT?



SONDAGE EN LIGNE
2 min

LE GROUPEMENT LOCAL DE COOPÉRATION TRANSFRONTALIÈRE (GLCT) DU GRAND GENEVE

8 membres



GENEVOIS FRANÇAIS
Pôle métropolitain

THONON Agglomération

Genevois Arve & Salève

Le Pays Rochois

Communauté de Communes Faucigny-Glières

La Région
Auvergne-Rhône-Alpes

haute savoie
le Département

AIN
le Département



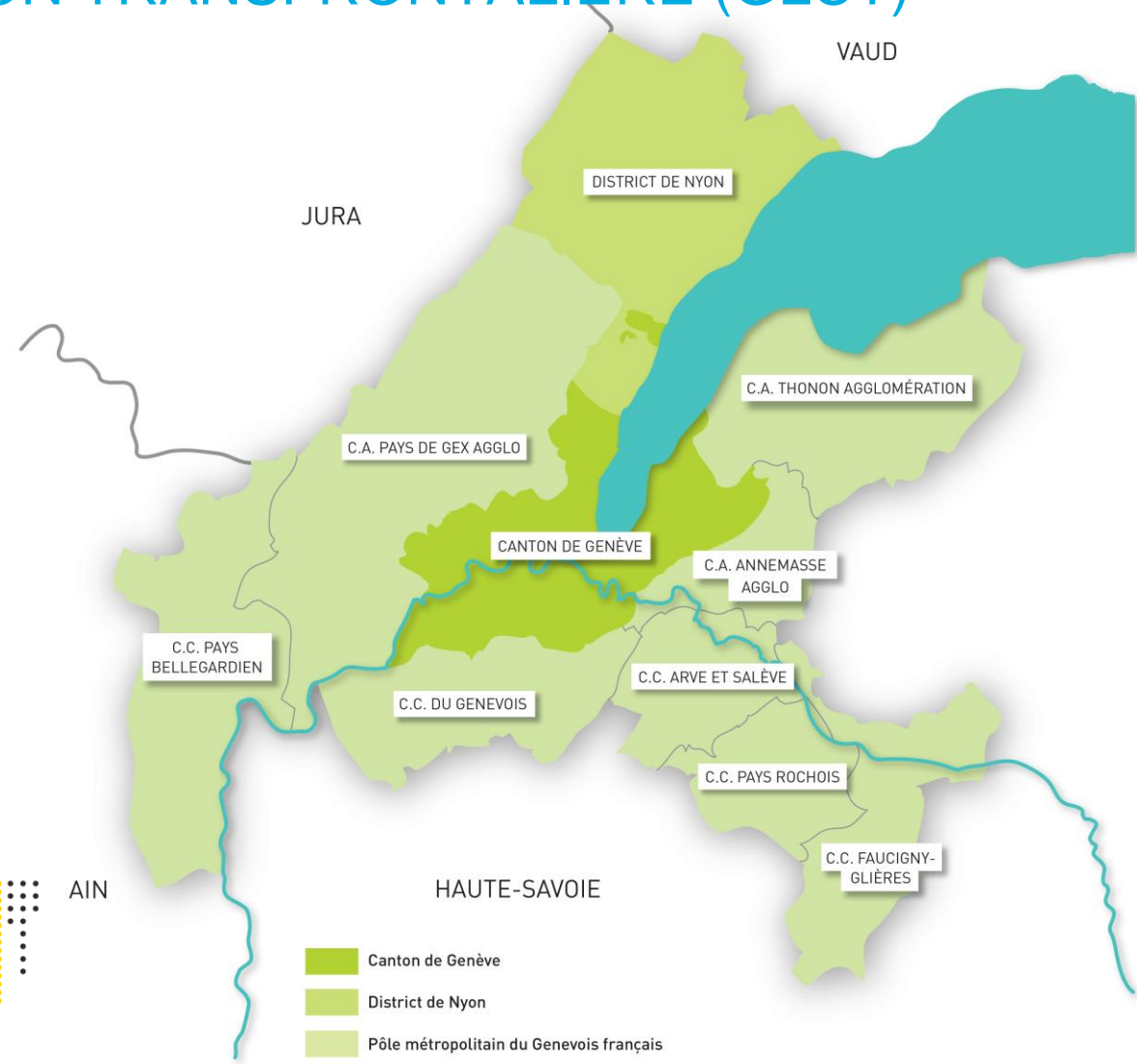
REPUBLIQUE ET CANTON DE GENEVE

POST TENEBRAS LUX



Région de Nyon

VILLE DE GENEVE



- Canton de Genève
- District de Nyon
- Pôle métropolitain du Genevois français
- C.A. Communauté d'agglomération
- C.C. Communauté de communes

LE GROUPEMENT LOCAL DE COOPERATION TRANSFRONTALIERE DU GRAND GENEVE



... « **réalise, organise et gère** le lancement des études et démarches nécessaires à **la réalisation du Projet d'agglomération franco-valdo-genevois** et à son approfondissement, notamment selon un programme de travail annuel et pluriannuel voté par ses membres. »

... « les parties s'engagent, **dans le cadre de leurs compétences**, à prendre toute décision et à mettre à disposition les moyens utiles à l'exécution de toute décision du GLCT **sur leur territoire respectif**. »

LE GROUPEMENT LOCAL DE COOPÉRATION TRANSFRONTALIÈRE DU GRAND GENEVE


3

Thématiques liées aux projets d'agglomération

- **Mobilité** 
- **Urbanisation** 
- **Environnement, paysage (et transition écologique)** 




Le **Plan sectoriel des transports de la Confédération** détermine le cadre du développement à long terme des transports, la **coordination entre Confédération, Cantons et communes**, et les **planifications nationales en matière d'autoroutes, de ferroviaire, d'aéronautique et de navigation**.



Les lois-cadre (Code des transports, Loi d'Orientation des Mobilités) déterminent des objectifs nationaux. **L'Etat planifie le réseau ferroviaire national et le réseau routier national**. Les compétences en matière de transports et de mobilité(s) sont réparties entre un **grand nombre d'acteurs**.








<p>7 intercommunalités du GENEVOIS FRANÇAIS Pôle métropolitain</p>	<ul style="list-style-type: none">▪ Transports urbains▪ Mobilités actives, mobilités partagées, nouvelles mobilités▪ Transport à la demande▪ Transports scolaires
	<ul style="list-style-type: none">▪ Transports ferroviaires régionaux▪ Transports urbains, non-urbains et transports scolaires



- **Transport des élèves handicapés**
- **Réseau des routes départementales**
- **Plan départemental Haute-Savoie Voies vertes**

Autorités organisatrices de la mobilité (AOM) dans le Genevois français




 <p>Schweizerische Eidgenossenschaft Confédération suisse Confederazione Svizzera Confederaziun svizra</p>	<ul style="list-style-type: none"> ▪ Routes nationales ▪ Transports ferroviaires nationaux ▪ Aéroports ▪ Navigation
 <p>REPUBLIQUE ET CANTON DE GENEVE</p>  <p>canton de vaud</p> <p>LIBERTÉ PATRIE</p>	<ul style="list-style-type: none"> ▪ Routes cantonales ▪ Transports ferroviaires régionaux ▪ Transports urbains et interurbains ▪ Stationnement (GE)
 <p>VILLE DE GENÈVE</p>  <p>Région de Nyon</p>	<ul style="list-style-type: none"> ▪ Routes communales ▪ Transports urbains et scolaires (VD) ▪ Stationnement (VD)

Niveaux institutionnels avec répartition des tâches très imbriquée (qui varie selon les Cantons)



La **Loi sur l'Aménagement du Territoire (LAT)** demande aux Cantons de **préciser le développement territorial** en traitant l'urbanisation, le paysage, les transports et les infrastructures dans les **Plans Directeurs Cantonaux (PDCn)**. **Les plans sectoriels apportent des précisions thématiques.**



Le **Code de l'Urbanisme**, le **Code de l'Environnement** compilent de nombreuses lois en matière d'aménagement du territoire. C'est le « socle législatif » que doivent respecter les documents d'urbanisme, à toutes les échelles du territoire, de la Région à la commune : **Schémas de Cohérence Territoriale**, **Plans Locaux d'Urbanisme** par exemple!

URBANISATION



Socle législatif



SRADDET



Schémas départementaux



SCOT

PDCn

**PDU ou PDM
PCAET
PLH**



PLU(i)

Plan Directeur Régional



PLU

Plan Directeur Communal

OAP

PLQ



Lois fédérales et plans sectoriels

**Lois cantonales
Plans d'actions
Plans de mesures**



REPUBLIQUE ET CANTON DE GENEVE


POST TENEBRAS LUX



Région de Nyon



VILLE DE GENEVE




La Suisse et la France sont **signataires de l'Accord de Paris** qui vise à **limiter l'augmentation de la température moyenne mondiale globale à moins de 1,5° Celsius d'ici à 2050.**

Toutes les deux sont également engagées pour la préservation de leurs sols :

- **Stratégie pour les sols (Mai 2020) vise à stopper toute disparition nette du sol en Suisse d'ici 2050**
- **La loi Climat et Résilience (Aout 2021) oblige à déterminer une Trajectoire Zéro Artificialisation Nette (ZAN) en France d'ici 2050**

ENVIRONNEMENT PAYSAGE



Stratégie
Eau – Air - Sol

Socle législatif
Zéro Artificialisation Nette

SRADDET



Schémas des Espaces
naturels sensibles

Plans départementaux de prévention
du bruit dans l'environnement



PCAET

**GENEVOIS
FRANÇAIS**

SCOT



Pôle
métropolitain
THONON
agglomération

PLU(i)



Annemasse Agglo



PLU



ENVIRONNEMENT PAYSAGE



Lois fédérales LAT

Des stratégies sectorielles cantonales :

- Pour l'environnement
- la protection de la nature, des paysages
- la végétalisation,
- lutter contre le bruit
- l'amélioration de la qualité de l'air
- l'agriculture etc.

Des concepts cantonaux pour accompagner leur déploiement :

- de la protection de l'environnement 2030
- du développement durable 2030
- du paysage

Plan cantonal

- pour l'énergie
- pour le développement régional
- du paysage
- Biodiversité 2019-2030
- Mesures d'assainissement du bruit
- Concentrations excessives de l'ozone



REPUBLIQUE
ET CANTON
DE GENEVE



canton de
vaud

Plan Climat Cantonal
PDCn



Région
de Nyon

Plan Directeur
Régional



VILLE DE
GENÈVE

Plan Directeur
Communal

Règlements
communaux
(VD)

EN RESUMÉ

Le **Grand Genève**, une instance de **collaborations**, de **coopérations**, de **coordinations** ... pour construire la cohérence entre les politiques publiques de ses **8 partenaires** en matière d'**aménagement**, de **mobilité** et d'**environnement** !



MAP du Foron



Ecoquartier Les Vergers, Meyrin



Prolongement du tram 14

- LES QUESTIONS DEVRONT ÊTRE POSÉES DANS LE FIL DE DISCUSSION
- LES QUESTIONS SERONT SÉLECTIONNÉES PAR LES ANIMATEURS

REPLAY ET FAQ À RETROUVER SUR
WWW.GRAND-GENEVE.ORG/WEBINAIRES

40' MIN D'ÉCHANGES

❖ **Webinaire #3**
**Comment
l'aménagement du
territoire peut
contribuer à la
transition écologique?**

mardi 14 juin de 13h à 14h

Présenté par Christine Girod
Responsable politique du
Territoire, Région de Nyon
Syndique de Gland

MERCI



www.grand-geneve.org

